



VERNEUIL LA MÉDIÉVALE



Office de Tourisme • Verneuil-sur-Avre : 02 32 32 17 17

CIRCUIT HISTORIQUE ET CIRCUIT DES FOSSÉS

À suivre avec un livret offert à l'Office de Tourisme ou avec Izitruvel (Application gratuite à télécharger sur votre smartphone).

HISTOIRES EN CALÈCHE

En compagnie d'un guide, vous découvrirez le riche patrimoine du centre historique.

Les 30 avril, 7 mai, 11 mai, 20 mai, 24 octobre, 31 octobre 2018.

Et du dimanche 8 juillet au jeudi 30 août, tous les mercredis, jeudis, dimanches.



DU HAUT DE LA TOUR DE LA MADELEINE

Cinq siècles d'histoire et d'architecture couronnés par un panorama à vous couper le souffle. Visite guidée à la demande.

NE MANQUEZ PAS NOTRE GRANDE

La fête des Gueux

WWW.FETE-DES-GUEUX.COM

FÊTE MÉDIÉVALE !

UNE FOIS PAR AN
LE DERNIER

WEEK-END DE MAI

ENTRÉE GRATUITE



CHASSE AU TRÉSOR À FAIRE EN FAMILLE



LA TOUR GRÏSE DONJON MÉDIÉVAL DE VERNEUIL

VISITE ET MONTÉE DE LA TOUR

VUE PANORAMIQUE DE LA VILLE

**OUVERT du 02 MAI aux
Journées du Patrimoine**

⊕ Spécial Halloween pendant les
VACANCES DE LA TOUSSAINT

Adulte 3€

-12 ans 2€

GRATUIT - 7 ans

Ouvert du mercredi au dimanche 10h-12h / 14h-18h



[à 5mn de Verneuil-sur-Avre]

SPECTACLE DE
RAPACES EN VOL - 15H
CIRCUIT DE VOLIÈRES
AIRES DE JEUX POUR ENFANTS



PARC ANIMALIER ET DE LOISIRS

Adulte 12€ / -12 ans 7€

TÉL. 02 32 30 62 61



10, route des Turgères - R.N. 12 - 27130 BÂLINES



LA ROUTE DU GRÏSON

BALADE EN NORMANDIE MÉDIÉVALE

Normandie
tourisme Sud

La Normandie à pleines dents



129, place de la Madeleine

27130 VERNEUIL-SUR-AVRE

Tél. 02 32 32 17 17

www.normandie-sud-tourisme.fr



Aux Délices de la Tour

ARTISAN BOULANGER - PÂTISSIER
CHOCOLATIER

« LE GRÏSON », SPÉCIALITÉ MAISON :
UNE DOUCEUR SUCRÉE ET ORIGINALE
À DÉGUSTER SANS MODÉRATION !



PLACE DE LA MADELEINE À VERNEUIL


Ne pas jeter sur la voie publique

© Intercro Normandie Sud Eure

LA ROUTE DU GRÏSON

BALADE EN NORMANDIE MÉDIÉVALE

À la découverte d'un Territoire Authentique & Chargé d'Histoire



LA ROUTE DU GRISON



La pierre de grison est typique de notre territoire. Elle est constituée d'un poudingue de silex et d'argile ferrugineuse qui lui donne une couleur brun-rouille. Vous la verrez sur de nombreux édifices.

La route du Grison est située sur l'ancienne région frontalière sud du Duché de Normandie. Richard II, Guillaume le Conquérant, Henri Beauclerc, Richard Coeur de Lion, puis Philippe Auguste ont été les principaux bâtisseurs des bourgs, forteresses et édifices religieux qui jalonnent ce territoire.

• RUGLES •

C'est sur d'anciens thermes romains qu'a été bâtie l'une des plus anciennes églises de France : Notre-Dame d'Outre l'Eau [1] (Fin Xe siècle). Visible de la chaussée

Vous aimez la Tour de Beurre de la cathédrale de Rouen ? Vous aimerez la Tour de la Madeleine de Verneuil et la Tour de l'église Saint-Germain [2] de Rugles qui en sont inspirées !

Ouvert visites libres

Sur les traces de Jeanne d'Arc : Louis de Coutes, dit Minguet, seigneur de Rugles, a été le page de Jeanne d'Arc.

• BOURTH •

Le Becquet [3] : Ouvrage hydraulique construit au XIIe siècle par Henri Beauclerc afin de remplir d'eau les fossés de Breteuil et de Verneuil. Ouvert visites libres

• CHENNEBRUN •

L'église Notre-Dame [4] et son exposition sur sa Confrérie de Charité (1493).

Ouvert du 1er juillet au 2 septembre de 10h à 18h. Visites libres

Les Confréries de Charité [5] ont été créées au Moyen-Âge, leurs membres s'appellent les charitons. Nées de la nécessité d'ensevelir les morts et de la volonté de donner aux funérailles une solennité, les Charités subsistent aujourd'hui uniquement en Normandie. (Confrérie de Sainte-Marie du pays de Verneuil).

Les Fossés du Roy ou Fossés-le-Roi [6] (fin XIIe)

Le roi Henri II fit construire des fossés hauts et larges entre la France et la Normandie. Ces fortifications de terre, creusées à la main, suivaient en partie l'Avre, frontière du Duché. Certaines portions sont encore visibles aujourd'hui, notamment à Chennebrun.

• BRETEUIL, SUR ITON •

Sur les traces de Guillaume : c'est en l'église Saint-Sulpice [7] que Guillaume le Conquérant a choisi de célébrer les fiançailles de sa fille Adèle avec le comte Etienne de Blois.



Ouvert visites libres



Les Archers Bretoliens, sous les ordres de Guillaume Fitz-Osbern, seigneur de Breteuil, ont été déterminants lors de la bataille d'Hastings (1066).

Tour carrée [8] datant du XIIe siècle, vestige de l'ancienne enceinte. Visible de la chaussée



[1] NEAUFLES AUVERGNY
La Pierre de Gargantua, le menhir le plus important de Normandie. [Derrière la mairie]



[2]



[3]



[5] [4] CHENNEBRUN

[6]



• VERNEUIL, SUR AVRE •

La Tour Grise [14] : découvrez ce donjon en pierre de Grison construit par Philippe Auguste au XIIIe siècle. Ouvert du mercredi au dimanche 10h-12h / 14h-18h

Le 17 août 1424 dans la plaine de la Saint-Denis a eu lieu une des plus grandes batailles de la Guerre de 100 ans : La Bataille de Verneuil [15] (Voir maquette à la tour Grise).

La porte d'Armentières [16] : Vestige des fortifications de la ville de Verneuil, cette porte a été empruntée par Saint-Louis en 1257. Ouvert visites libres

Créée en 1120 par Henri 1er Duc de Normandie et roi d'Angleterre, dit « Beauclerc », Verneuil était la place forte principale de la frontière à la fin du Duché (1204).

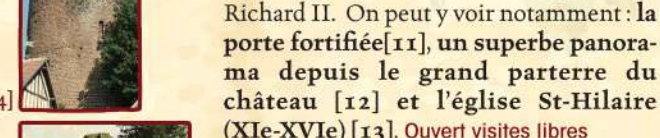
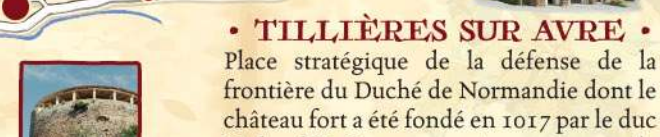
• DAMVILLE •

La forteresse en bois [10] de Damville construite vers 1045, incendiée par les Anglais en 1188, est rebâtie en pierre en 1190, par Richard Coeur de Lion. Vous pouvez en découvrir de très beaux vestiges dans le centre-ville.

• LE DONJON D'AVRILLY [9] •

Ouvrage caractéristique de l'architecture castrale anglo-normande des XIe et XIIe siècles.

Ouvert tous les dimanches du 1er juillet au 2 septembre inclus de 14h à 18h. Buvette sur place. Entrée 3.50€. Gratuit -7ans



Sources: France Poulain, «Les essentiels» n°99,105,106,118. Astride Lemoine-Decourtieux : «La frontière normande de l'Avre». Alain Lecert : «Vernollana» n°62. Gerard Jacquet.

• Sur les pas des Miquelots •

Le chemin du pèlerinage au Mont-Saint-Michel, appelé aussi le pèlerinage des gueux et des enfants, passe sur notre territoire (GR 22) ce qui explique la présence de clous sur les chaussées de Verneuil.

